

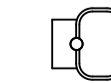



1 PASSEIO LADO ROCHOSO - TRECHO 1-2
ESC.: 1:50


LEGENDAS

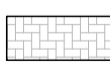
- 

POSTE EXISTE - ENERGIA / LUZ
- 

SINALIZAÇÃO VERTICAL - EXISTENTE
- 


LIXEIRA - ELEMENTO NOVO - 3 UND
- 

POSTE DE LUZ - 4 METROS - 19 UND
ELEMENTO NOVO
- 

BICICLETÁRIO - 'MÓDULO 2' - 45 UND
PADRÃO PREFEITURA - R SMAC Nº 498/2011
- 

PAVER
- 

VEGETAÇÃO RASTEIRA*
- 

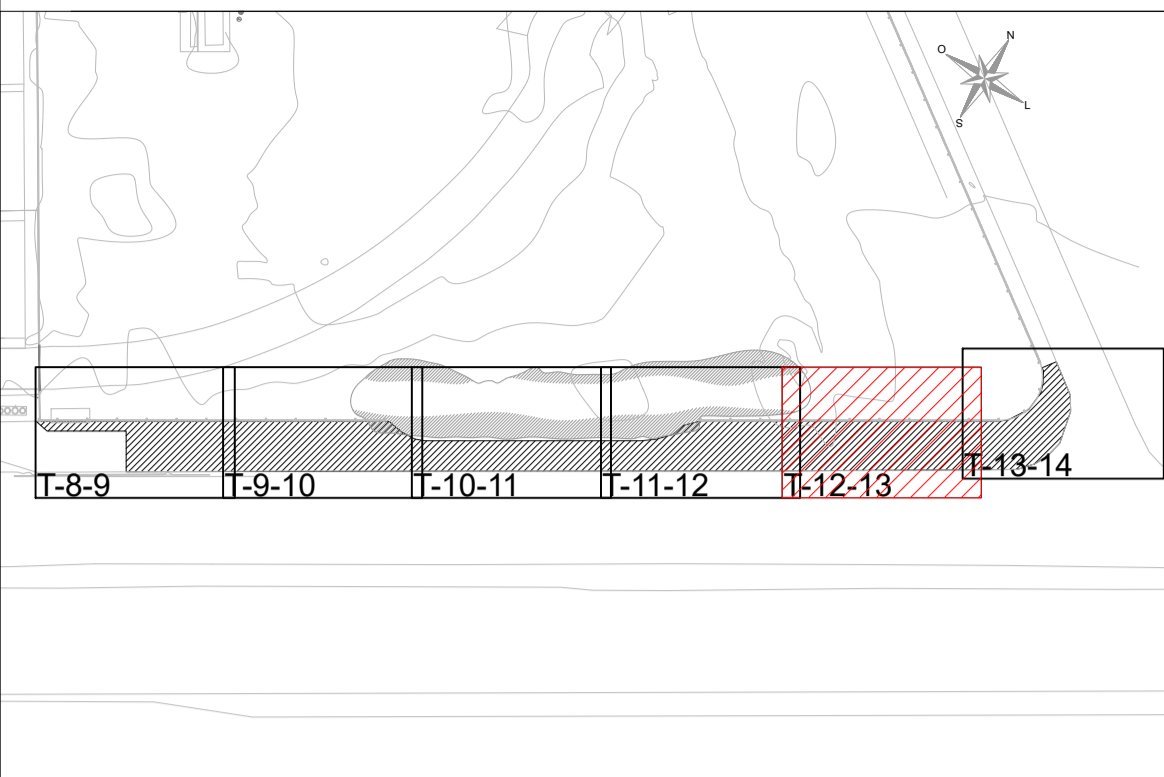
PLACAS DE CONCRETO APARENTE
MOLDADO IN LOCO
- 

ÁRVORES EXISTENTES**

NOTAS GERAIS

1. TODAS AS MEDIDAS DEVEM SER VERIFICADAS NO LOCAL DA OBRA ANTES DA EXECUÇÃO
2. É DE INTEIRA RESPONSABILIDADE DOS FORNECEDORES A MEDIÇÃO NO LOCAL
3. EM CASO DE DÚVIDAS, CONSULTE OS RESPONSÁVEIS TÉCNICOS



MOSCA - FIOCRUZ MARÉ



NOTAS

1. SISTEMA DE COORDENADAS PLANAS DE ORIGEM UTM.
2. PARA EXECUÇÃO DAS CAMADAS DE PAVIMENTO, DEVERÃO SER SEGUIDAS AS NORMAS E ESPECIFICAÇÕES LISTADAS NA MEMÓRIA JUSTIFICATIVA DO PROJETO.
3. O EMPREENDEDOR DEVERÁ OBTER LICENCIAMENTO PARA BOTA-FORA E EMPRÉSTIMOS JUNTO À SECRETARIA MUNICIPAL DE MEIO AMBIENTE.
4. NO CASO DE SER ENCONTRADO MATERIAL COM EXPANSÃO > OU = 2%, OU UMIDADE > OU = 40% NÃO PREVISTO EM PROJETO, A FISCALIZAÇÃO PODERÁ SOLICITAR A EXECUÇÃO DE CAMADA DE REFORÇO DO SUBLEITO OU SUBSTITUIÇÃO DE MATERIAL POR SAIBRO, COM CBR > OU = 12,0%, NUMA ESPESURA MÍNIMA DE 40cm.
5. A SUBSTITUIÇÃO DE SOLO DE BAIXA RESISTÊNCIA POR CAMADAS DE SAIBRO E AREIA NAS ESPESURAS INDICADAS EM PROJETO SÃO OBRIGATÓRIAS E NÃO FAZEM PARTE DO DIMENSIONAMENTO DO PAVIMENTO.
6. OS PASSEIOS FORAM PREVISTOS EM BLOCO DE CONCRETO INTERTRAVADOS (PAVER), CONFORME APRESENTADO NO PROJETO DE IMPLANTAÇÃO, CONTUDO, NA OCASIÃO DA EXECUÇÃO DA OBRA, MEDIANTE CRITÉRIO DA FISCALIZAÇÃO, PODERÃO SER UTILIZADAS, EM SUBSTITUIÇÃO, LAJOTAS DE CONCRETO DE 0,40X0,40m CONTANTO QUE A ESTRUTURA INFERIOR PROJETADA PARA O PASSEIO SEJA MANTIDA.
7. AS COTAS APRESENTADAS NAS PLANTAS DO PROJETO DE PAVIMENTAÇÃO FORAM DEFINIDAS PELO PROJETO DE IMPLANTAÇÃO EM CONJUNTO COM O PROJETO DE DRENAGEM, MEDIANTE ALINHAMENTO PRÉVIO COM A FISCALIZAÇÃO DAS OBRAS.

D	ALTERAÇÃO DE HACHURA NAS MOSCAS	MONICA	MAI/2024
C	ALTERAÇÕES NO NÍVEL DA GUIA DE CONCRETO DOS CANTEIROS E RAMPA DE ACESSIBILIDADE	MONICA	FEV/2024
B	TRECHOS BP1, BP2 E BP6a FORAM SUBSTITUÍDOS POR PRÉ MOLDADO DE CONCRETO	MARCELA	DEZ/2023
A	LANÇAMENTO DE PROJETO EXECUTIVO	MARCELA	SET/2023

C	ALTERAÇÃO NÍVEL E RAMPA DE ACESSIBILIDADE		J. E. V. ZÚNIGA	J. E. V. ZÚNIGA	08/02/2024
EMIS.	DESCRIÇÃO		REVISADO POR	RESP. TÉCNICO	DATA
 <div>Ministério da Saúde FIOCRUZ Fundação Oswaldo Cruz</div>		<div>NOME DO PRÉDIO / ÁREA FIOCRUZ CAMPUS MARÉ</div>			
OBJETIVO		CAMPUS		SETOR	
REFORMA		MARÉ-RJ		EDIFICAÇÃO	
Nº PRÉDIO		Nº DA META		O.E. / O.R.	
		---		---	
TÍTULO DO PROJETO / SUBTÍTULO DE PROJETO		Nº PRÉDIO		EX-URB-MURO-SEG-01A016-R02-DWG	
URBANISMO/ PASSEIO		FASE		PROJETO EXECUTIVO	
TÍTULO DA PRANCHA		DATA		URB-12	
PASSEIO AFLO. ROCHOSO 5/6		02/05/2024			
TRECHO 12.13		ESCALA			
		1:50			
COORDENADOR DA META		RESPONSÁVEL TÉCNICO		ART/RTT	
		JOSÉ EDUARDO V. ZÚNIGA		84105210-8D	
EQUIPE		J. E. V. ZUNIGA; MARCELA G.; MONICA NUNES, RAFAEL LOQUES, ROGÉRIO GUIMARÃES			

URB-12