
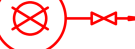











SÍMBOLOS GRÁFICOS PARA SINALIZAÇÃO DE ORIENTAÇÃO E SALVAMENTO			
	CONDIÇÃO 12 - PAINEL: SINALIZAÇÃO DE ORIENTAÇÃO: SINALIZAÇÃO		
	CONDIÇÃO 13 - PAINEL: SINALIZAÇÃO DE ORIENTAÇÃO: SINALIZAÇÃO		
	CONDIÇÃO 14 - PAINEL: SINALIZAÇÃO DE ORIENTAÇÃO: SINALIZAÇÃO		
	CONDIÇÃO 15 - PAINEL: SINALIZAÇÃO DE ORIENTAÇÃO: SINALIZAÇÃO		
	CONDIÇÃO 16 - PAINEL: SINALIZAÇÃO DE ORIENTAÇÃO: SINALIZAÇÃO		
	CONDIÇÃO 17 - PAINEL: SINALIZAÇÃO DE ORIENTAÇÃO: SINALIZAÇÃO		
SÍMBOLOS GRÁFICOS PARA SINALIZAÇÃO DE EQUIPAMENTOS			
	CONDIÇÃO 18 - PAINEL: SINALIZAÇÃO DE EQUIPAMENTOS: SINALIZAÇÃO		
	CONDIÇÃO 19 - PAINEL: SINALIZAÇÃO DE EQUIPAMENTOS: SINALIZAÇÃO		
	CONDIÇÃO 20 - PAINEL: SINALIZAÇÃO DE EQUIPAMENTOS: SINALIZAÇÃO		
	CONDIÇÃO 21 - PAINEL: SINALIZAÇÃO DE EQUIPAMENTOS: SINALIZAÇÃO		
	CONDIÇÃO 22 - PAINEL: SINALIZAÇÃO DE EQUIPAMENTOS: SINALIZAÇÃO		
SÍMBOLOS GRÁFICOS PARA SINALIZAÇÃO DE PROIBIÇÃO			
	CONDIÇÃO 23 - PAINEL: PROIBIÇÃO: SINALIZAÇÃO		
	CONDIÇÃO 24 - PAINEL: PROIBIÇÃO: SINALIZAÇÃO		
SÍMBOLOS GRÁFICOS PARA SINALIZAÇÃO DE ALERTA			
	CONDIÇÃO 25 - PAINEL: ALERTA: SINALIZAÇÃO		
IDENTIFICAÇÃO DAS SINALIZAÇÕES (dimensões em milímetros)			
			
TRIÂNGULO	QUADRADO	TRIÂNGULO	CIRCULAR

SÍMBOLOS GRÁFICOS PARA PROJETO DE SEGURANÇA CONTRA INCÊNDIO	
	ALARME (JORNAL)
	PROIBIÇÃO DE FUMAR E/OU DE ACENDER FOGOS
	PROIBIÇÃO DE USAR EXTINTOR DE INCÊNDIO, RESERVA DE USO COMUM, OU OUTRO MEIO DE COMBATE
	SAÍDA PARA A SALIDA PRINCIPAL DO EDIFÍCIO, RESERVA DE USO COMUM, OU OUTRO MEIO DE COMBATE
	SAÍDA PARA A SALIDA SECUNDÁRIA DO EDIFÍCIO, RESERVA DE USO COMUM, OU OUTRO MEIO DE COMBATE
	SAÍDA PARA A SALIDA TERCIÁRIA DO EDIFÍCIO, RESERVA DE USO COMUM, OU OUTRO MEIO DE COMBATE
	SAÍDA PARA A SALIDA QUARTA DO EDIFÍCIO, RESERVA DE USO COMUM, OU OUTRO MEIO DE COMBATE
	SAÍDA PARA A SALIDA QUINTA DO EDIFÍCIO, RESERVA DE USO COMUM, OU OUTRO MEIO DE COMBATE
	SAÍDA PARA A SALIDA SEXTA DO EDIFÍCIO, RESERVA DE USO COMUM, OU OUTRO MEIO DE COMBATE

A	EMISSÃO INICIAL	THALITA C.	AMÉRICO F.	22/01/2025
REVISÃO	DESCRIÇÃO	REVISADO POR	RESP. TÉCNICO	DATA
 <p>ARQUITECTUS</p> <p>16, Rua General Osório, nº 435 Jardim Botânico - Curitiba - PR</p>				
 <p>Ministério da Saúde</p> <p><b>FIOCRUZ</b> Fundação Coordenação de Aperfeiçoamento de Pessoal de Nível Superior</p>		<p>NOME DO PROJETO / ÁREA</p> <p><b>EDIFÍCIO SEGETRANS</b> <b>SERV. GERENC. TRANSPORTES/COGIC</b></p>		
<p><b>OBJETIVO</b></p> <p><b>CONSTRUÇÃO</b></p>		<p><b>CAMPUS</b></p> <p><b>TERRENO LEOPOLDO BULHÕES</b></p>		<p><b>SETOR</b></p> <p><b>EDIFICAÇÃO</b></p>
<p><b>PR. FASE</b></p> <p><b>584</b></p>		<p><b>DATA</b></p> <p><b>2021-026</b></p>		<p><b>DE</b></p> <p><b>13.02</b></p>
<p><b>TÍTULO DO PROJETO / SUBTÍTULO DO PROJETO</b></p> <p><b>INCENDIÓ</b></p>		<p><b>PR. PLANOJA</b></p> <p><b>B584A04A</b></p>		<p><b>INC-004</b></p>
<p><b>TÍTULO DA PRONAJA</b></p> <p><b>PL. BAIXA PAV. TERREO - GERAL - SCI</b></p>		<p><b>FASE</b></p> <p><b>PROJETO EXECUTIVO</b></p>		
<p><b>COORDENADOR DA META</b></p> <p><b>SILVIA ARAUJO</b></p>		<p><b>RESPONSÁVEL TÉCNICO</b></p> <p><b>AMÉRICO FARIAS</b></p>		
<p><b>COOR. ARQUITETUS</b></p>		<p><b>CREACAU</b></p> <p><b>0000369233</b></p>		

NOTA: Hemisfério: Sul; Coordenadas planas retangulares: do tipo Grade (UTM); Zona ou Fuso: M; Datum Horizontal: SIRGAS 2000

**INC-004**