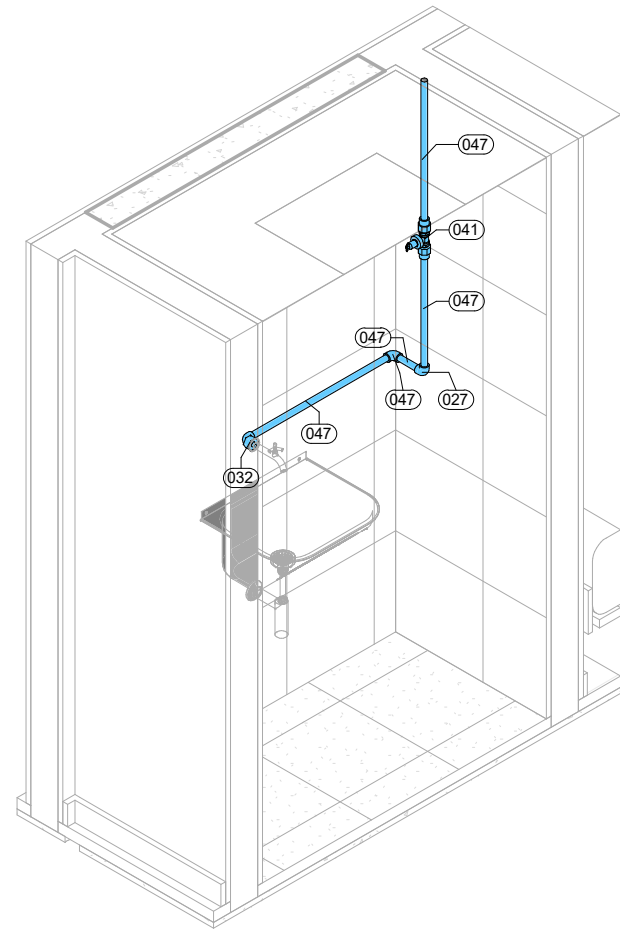
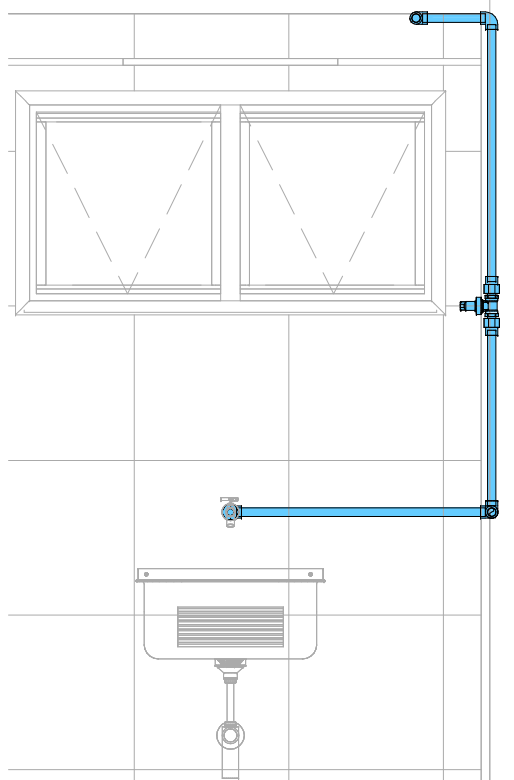


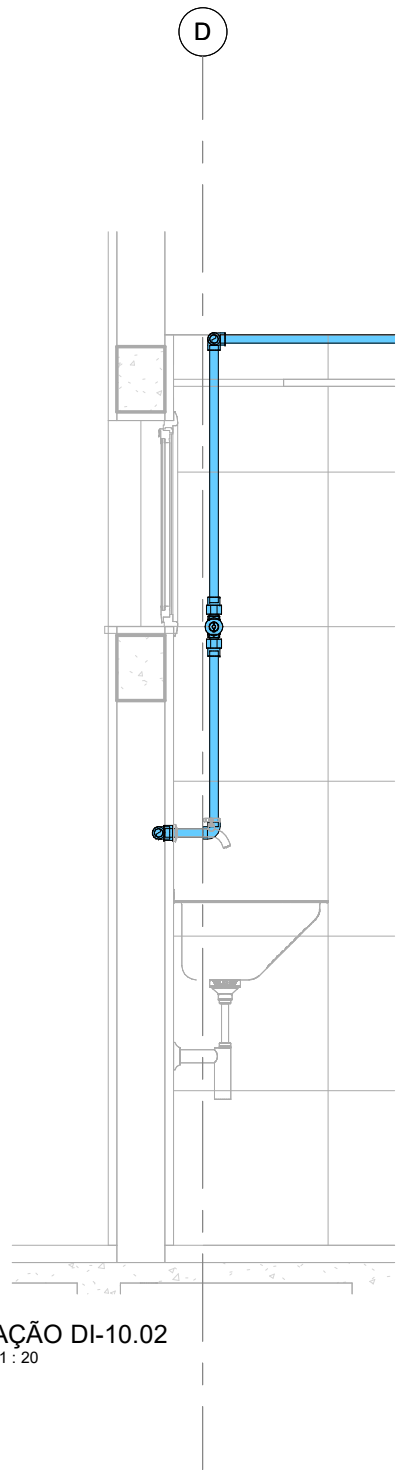
PRANCHA A1 - ESTENDIDO - 1180x840mm



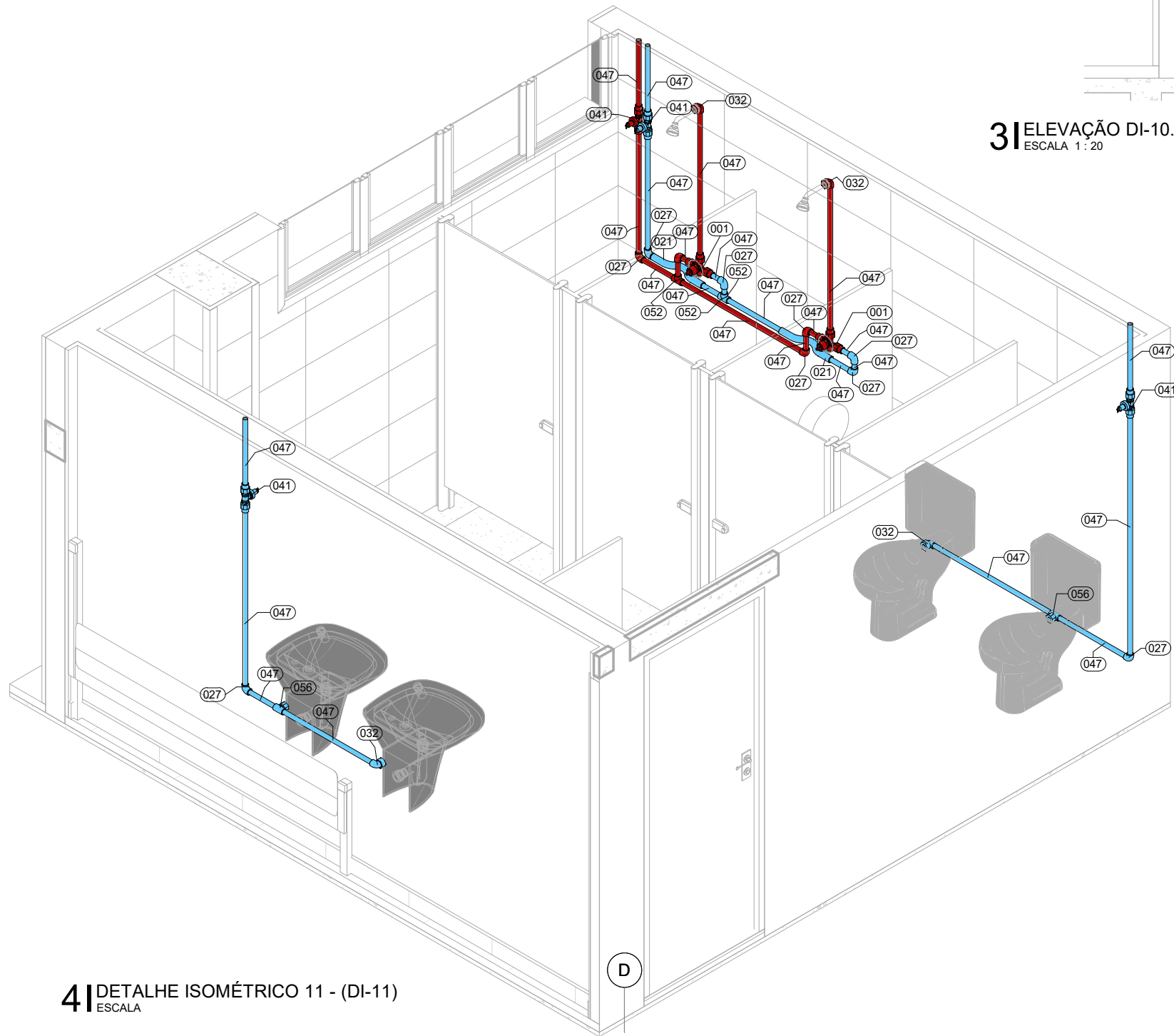
1 | DETALHE ISOMÉTRICO 10 - (DI-10)  
ESCALA



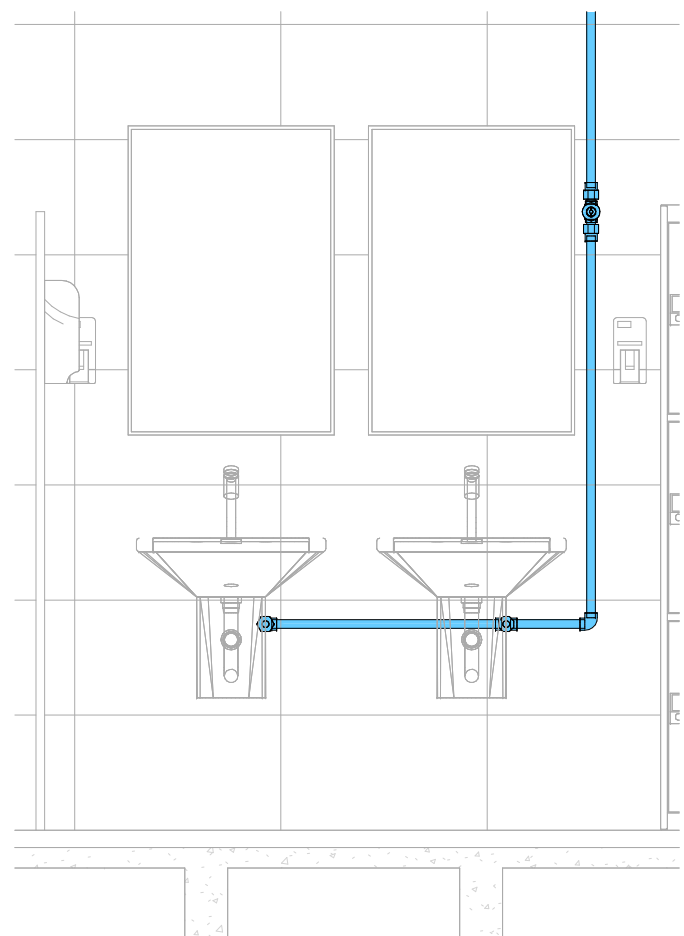
2 | ELEVÇÃO DI-10.01  
ESCALA 1:20



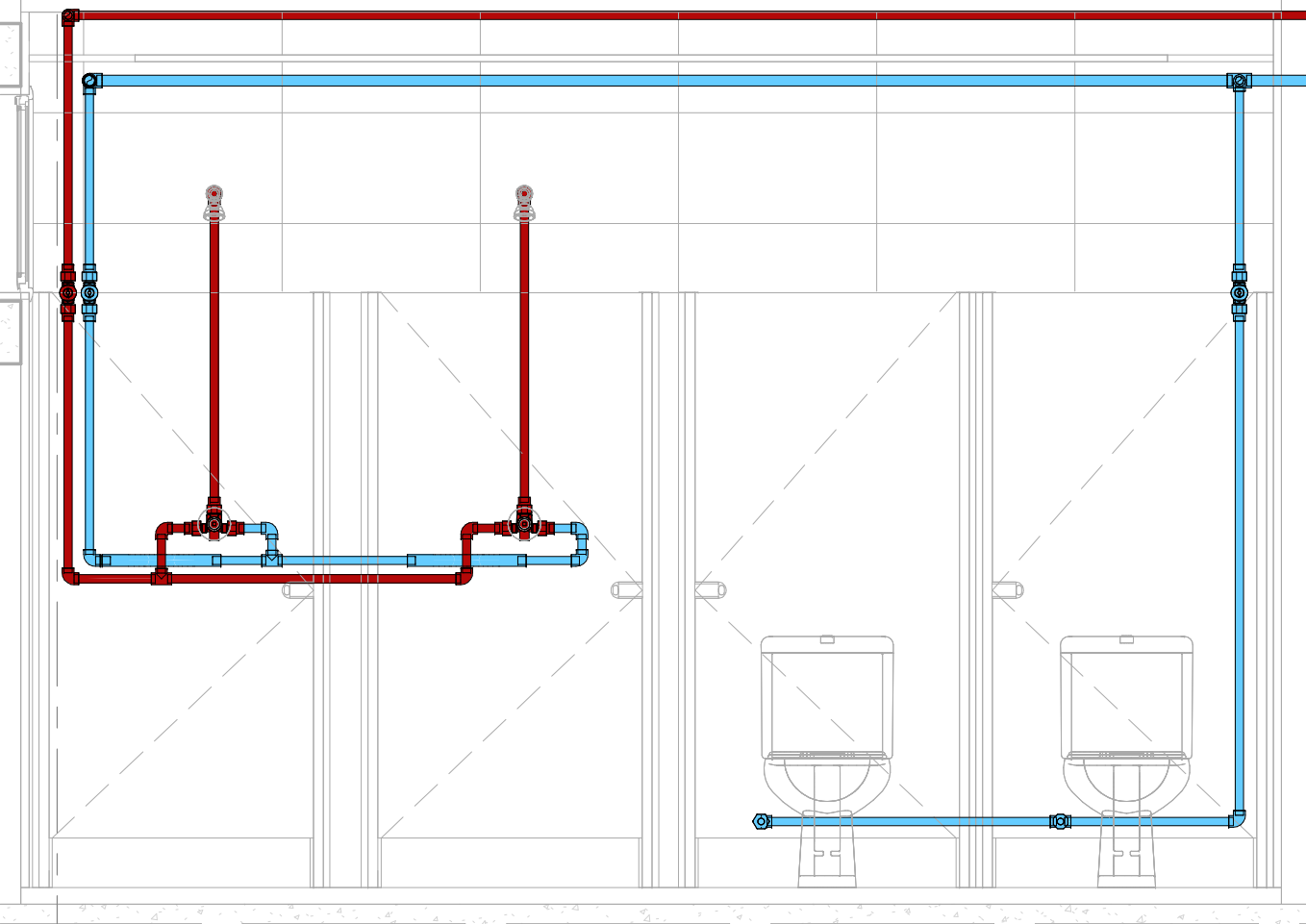
3 | ELEVÇÃO DI-10.02  
ESCALA 1:20



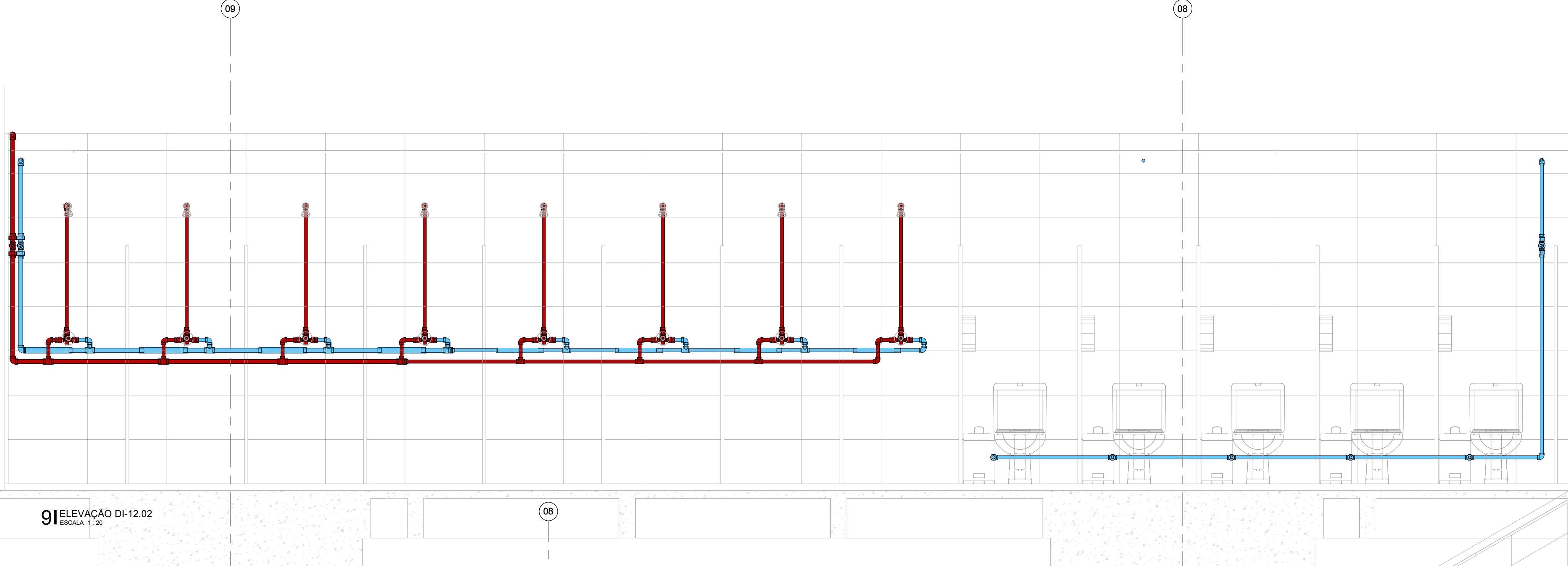
4 | DETALHE ISOMÉTRICO 11 - (DI-11)  
ESCALA



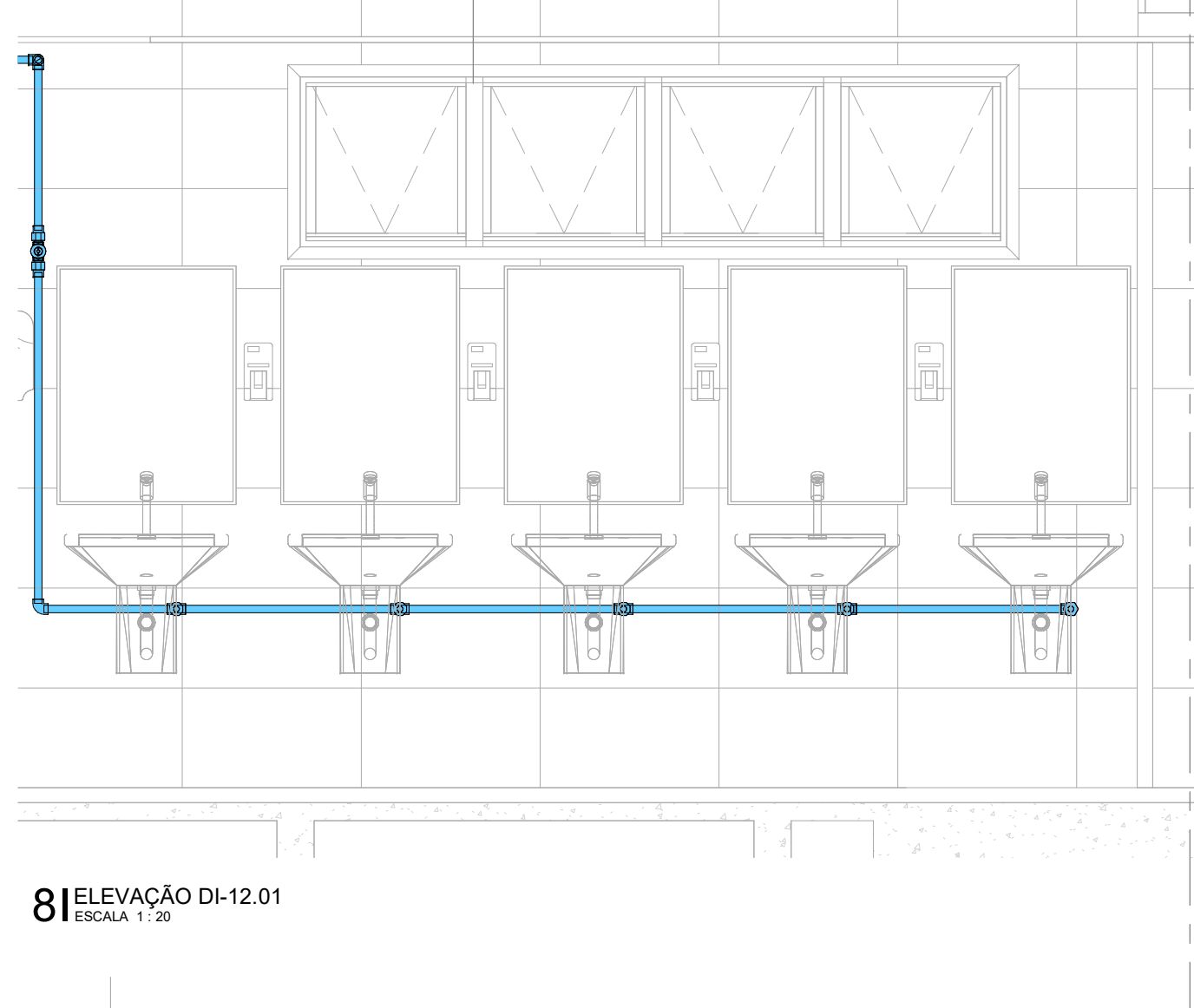
5 | ELEVÇÃO DI-11.01  
ESCALA 1:20



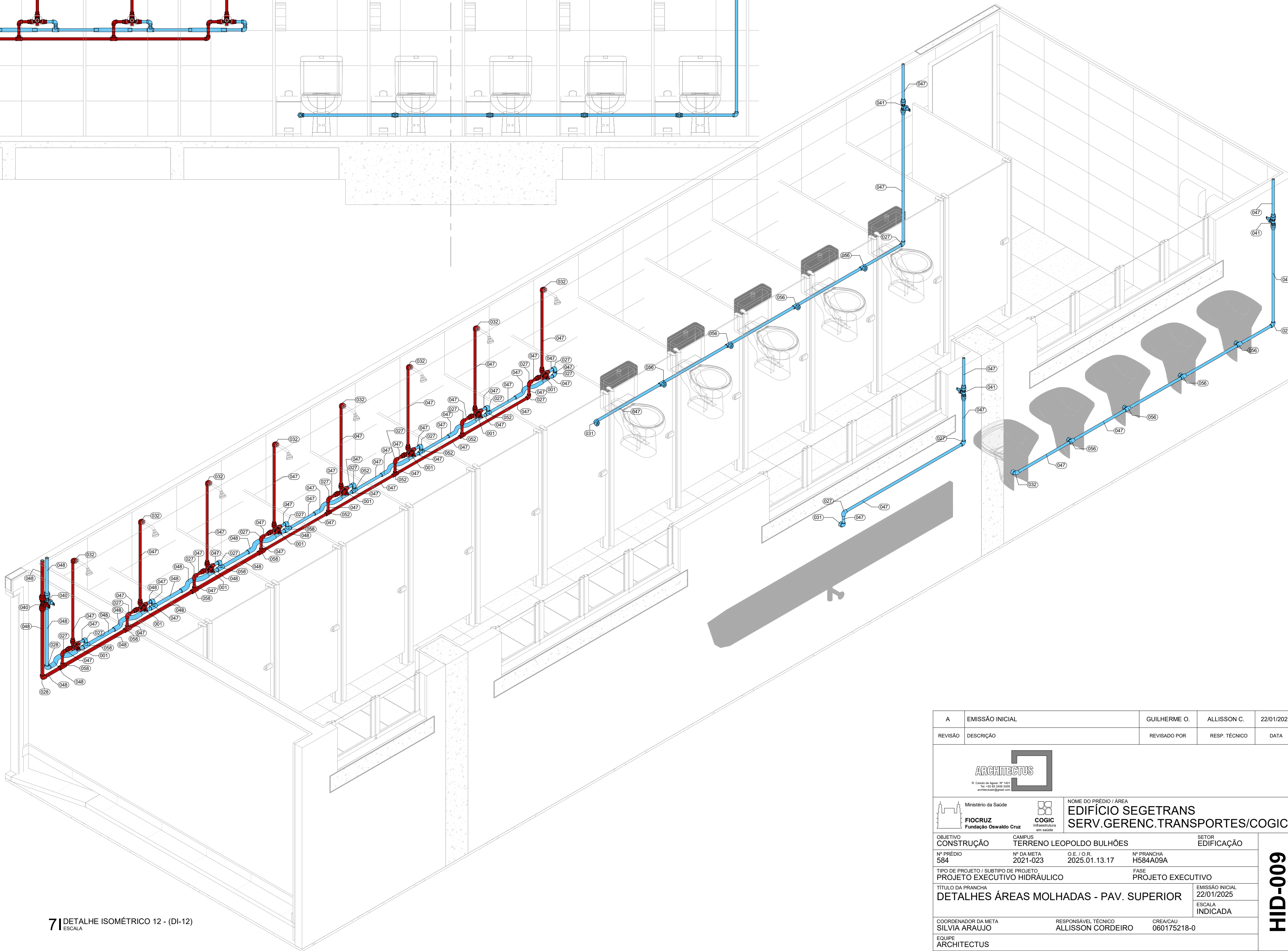
6 | ELEVÇÃO DI-11.02  
ESCALA 1:20



9 | ELEVÇÃO DI-12.02  
ESCALA 1:20



8 | ELEVÇÃO DI-12.01  
ESCALA 1:20



7 | DETALHE ISOMÉTRICO 12 - (DI-12)  
ESCALA

A	EMIÇÃO INICIAL	GUILHERME O.	ALLISSON C.	22/01/2025
REVISÃO	DESCRIÇÃO	REVISADO POR	RESP. TÉCNICO	DATA
<div><div><div>ARCHITECTUS</div><div>Ministério da Saúde</div><div>FIOCRUZ</div><div>Fundação Oswaldo Cruz</div></div><div><div>COGIC</div><div>Coordenação Geral de Inovação Científica</div></div><div><div>NOME DO PROJETO / ÁREA</div><div>EDIFÍCIO SEGETRANS</div><div>SERV.GERENC.TRANSPORTES/COGIC</div></div><div><div>OBJETIVO</div><div>CONSTRUÇÃO</div><div>Nº PRÉDIO</div><div>S04</div><div>TIPO DE PROJETO / SUBTIPO DE PROJETO</div><div>PROJETO EXECUTIVO HIDRÁULICO</div><div>TÍTULO DA PRANCHA</div><div>DETALHES ÁREAS MOLHADAS - PAV. SUPERIOR</div></div><div><div>CAMPUS</div><div>TERRENO LEOPOLDO BULHÕES</div><div>Nº DA META</div><div>2021-023</div><div>FASE</div><div>PROJETO EXECUTIVO</div><div>REVISÃO INICIAL</div><div>22/01/2025</div><div>ESCALA</div><div>INDICADA</div></div><div><div>COORDENADOR DA META</div><div>SILVIA ARAUJO</div><div>RESPONSÁVEL TÉCNICO</div><div>ALLISSON CORDEIRO</div><div>CREA/CAU</div><div>060175218-0</div></div><div><div>ESQUE</div><div>ARCHITECTUS</div></div></div>				

NOTA: Hemitério: Sul. Coordenadas planas retangulares: do tipo Grade (UTM), Zona ou Fuso: M. Datum Horizontal: SIRGAS 2000

HID-009