

1 | PL DE SITUAÇÃO
ESCALA 1 : 125

QUADRO - ÁREAS CONSTRUIDAS			
ÁREA CONSTRUTIVA - ABRIGO QUADROS			0,38 m²
ÁREA CONSTRUTIVA - BARRILETE			26,49 m²
ÁREA CONSTRUTIVA - GUARITA			10,41 m²
ÁREA CONSTRUTIVA - SUPERIOR			1786,10 m²
ÁREA CONSTRUTIVA - TERREDO			1060,57 m²
TOTAL			3683,94 m²

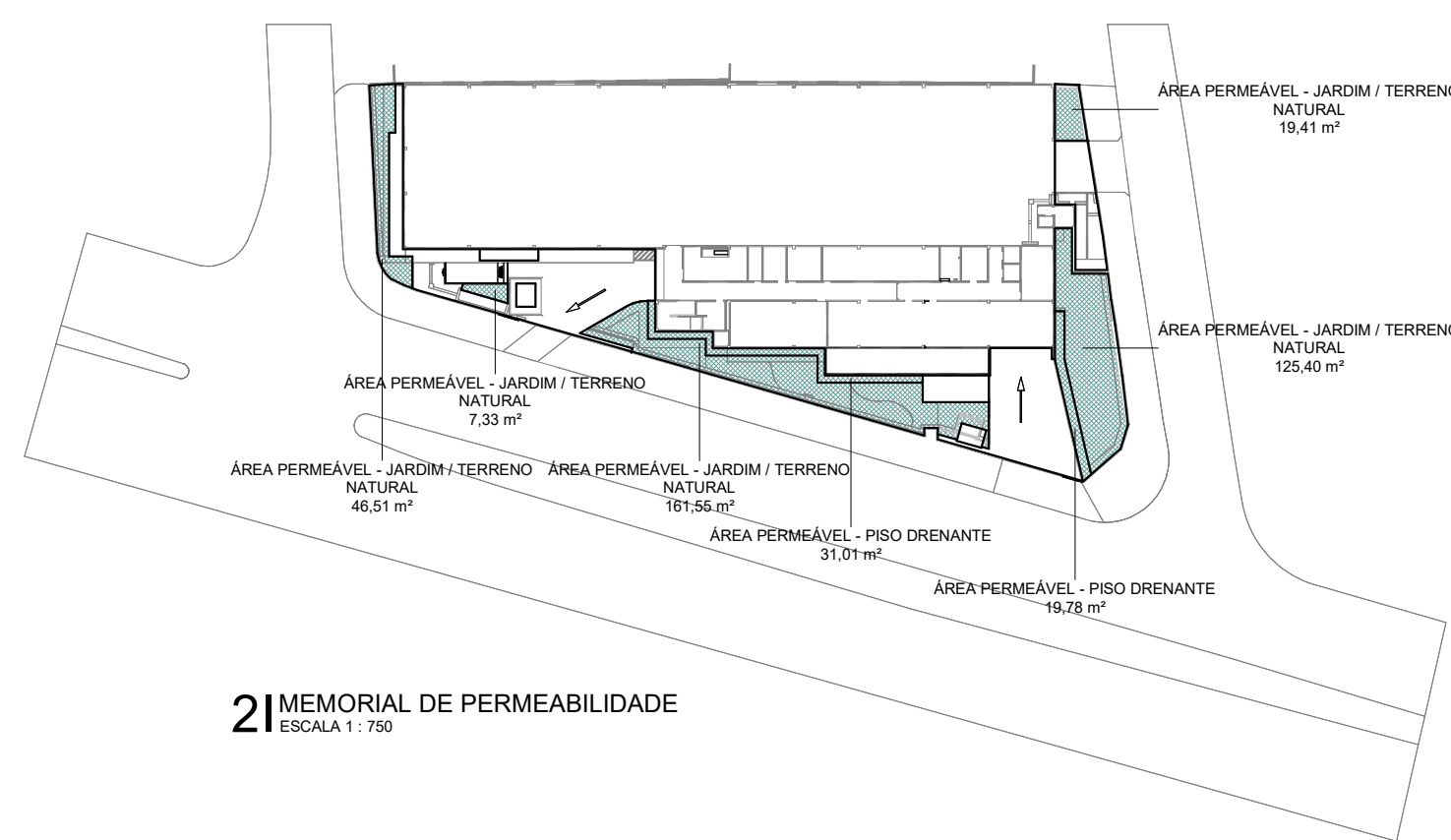
QUADRO - ÁREA DE PROJEÇÃO (TAXA DE OCUPAÇÃO)		
ÁREA DE PROJEÇÃO	1858,57 m²	68,46%

QUADRO - ÁREA EDIFICADA (IAT)		
ÁREA EDIFICADA - SUPERIOR	1800,59 m²	0,66
ÁREA EDIFICADA - TERREDO	1800,10 m²	0,66
ÍNDICE DE APROVEITAMENTO TOTAL DO TERRENO	3601,52 m²	1,33

QUADRO - SUPERFÍCIE LIVRE MÍNIMA DO TERRENO		
SUPERFÍCIE LIVRE MÍNIMA DO TERRENO	775,42 m²	28,65%






QUADRO - PERMEABILIDADE			
TIPO	ÁREA	INFILTRAÇÃO	TAXA DE PERMEABILIDADE
ÁREA PAVIMENTADA	364,44 m²	0,00%	0,00%
ÁREA PERMEÁVEL - JARDIM / TERRENO NATURAL	360,20 m²	100,00%	13,27%
ÁREA PERMEÁVEL - PISO DRENANTE	50,78 m²	100,00%	1,83%
TOTAL	775,42 m²		15,14%

QUADRO DE ÁREAS - INFORMAÇÕES GERAIS	
ÁREA DO TERRENO	2.714,64 m²
ÁREA DE PROJEÇÃO	1.858,57 m²




TIPO	ÁREA	TAXA DE PERMEABILIDADE
ÁREA PERMEÁVEL - JARDIM / TERRENO NATURAL	46,51 m²	7,71%
ÁREA PERMEÁVEL - JARDIM / TERRENO NATURAL	7,33 m²	7,71%
ÁREA PERMEÁVEL - JARDIM / TERRENO NATURAL	16,15 m²	5,95%
ÁREA PERMEÁVEL - JARDIM / TERRENO NATURAL	125,40 m²	4,62%
ÁREA PERMEÁVEL - JARDIM / TERRENO NATURAL	19,41 m²	7,71%
ÁREA PERMEÁVEL - PISO DRENANTE	31,01 m²	1,14%
ÁREA PERMEÁVEL - PISO DRENANTE	178 m²	0,73%
TOTAL	410,88 m²	


- LEGENDA DE URBANISMO**

 -  EDIFICAÇÃO
 - 03A004_CAMADA DE PROTEÇÃO MECÂNICA EM ARGAMASSA TRACO 1:3 (CIMENTO E AREIA), e 5,3 cm. PREPARO MECÂNICO COM ACABAMENTO VARRIDO
 - 04A017_REVESTIMENTO EM CONCRETO DE CIMENTO PORTLAND
 -  JARDIM - VER PROJETO DE PAISAGISMO
 -  04A013_PLACA DRENANTE PRE-MOLDADA EM CONCRETO E BORTA DE FIBRA DE VIDRO VIBROPRESSADO, ANTIDERRAPANTE PARA TRAFEGO DE PEDESTRES NA COR NATURAL
 -  04A003_PISO TÁTIL ALERTA
 -  04A004_PISO TÁTIL DIRECIONAL


A	EMISSÃO INICIAL	ELTON SIMÃO	RICARDO SABÓIA	22/01/2025
REVISÃO	DESCRIÇÃO	REVISADO POR	RESP. TÉCNICO	DATA



© Copyright do Arq.º 1995
Rua: 145 32 3201 1000
arquitectus@arquitectus.com.br



Ministério da Saúde
FIOCRUZ
Fundação Oswaldo Cruz



COGIC
Instituto de Gestão
em Saúde

NOME DO PRÉDIO / ÁREA

**SEGETRANS - SERV. GERENC.
TRANSPORTES / COGIC**

<p>OBJETO: CONSTRUÇÃO</p>	<p>CAMPUS: TERRENO LEOPOLDO BULHÕES</p>	<p>SETOR: EDIFICAÇÃO</p>	<div>URB-001</div>
<p>Nº PRÉDIO 504</p>	<p>Nº DA META 201-026</p>	<p>Nº FRANCHA US84A01A</p>	
<p>TIPO DE PROJETO / SUBTIPO DE PROJETO URBANISMO</p>	<p>O.E. / O.R 2025.01.13.14</p>	<p>FASE PROJETO BÁSICO</p>	
<p>TÍTULO DA PRANCHA PL DE SITUAÇÃO</p>			
<p>COORDENADOR DA META SÍLVIA ARAÚJO</p>	<p>RESPONSÁVEL TÉCNICO RICARDO SABÓIA</p>		
<p>EQUIPE: ARCHITECTUS</p>			<p>EMISSÃO INICIAL 22/01/2025 ESCALA INDICADA</p>
			<p>CREA/CAU A28877-2</p>

NOTA: Hemisfério: S= Sul; Coordenadas planas retangulares: do tipo Grade (UTM); Zona ou Fuso: M; Datum Horizontal: SIRGAS 2000