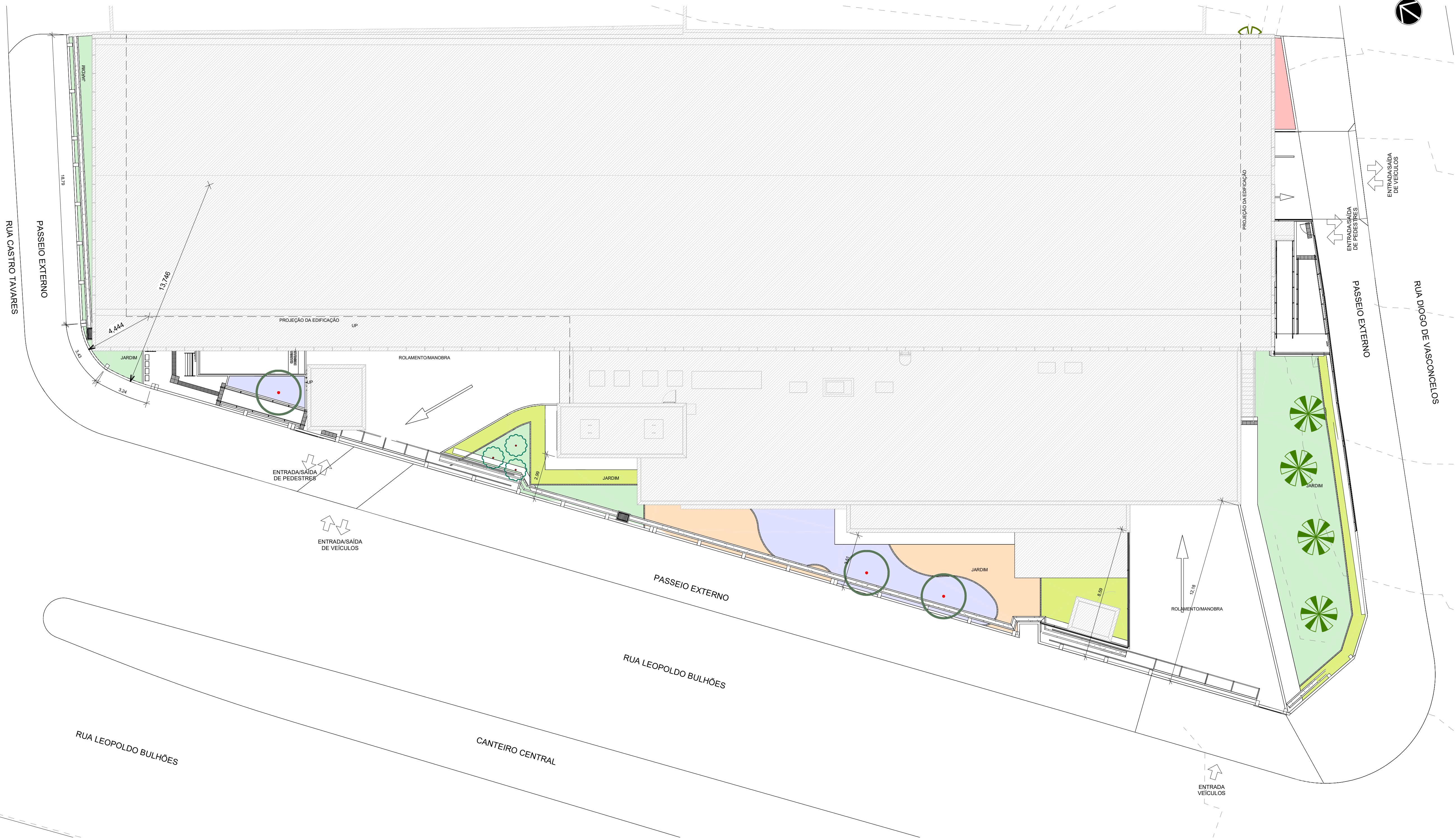





PRANCHA A E ESTUDO - 100x500mm



11 PL DE SITUAÇÃO - PAISAGISMO  
ESCALA 1 : 125

A	EMIÇÃO INICIAL		ELTON TIMBO	RICARDO SABÓIA	22/01/2025																																																																																			
REVISÃO	DESCRIÇÃO		REVISADO POR	RESP. TÉCNICO	DATA																																																																																			
<div><div><div><div></div><div>ARCHITECTUS</div><div><small>Av. Celso de Figueiredo, 441 Praça da Figueiredo, 441 Rio de Janeiro - RJ 22251-000</small></div></div><div><div><div>FIOCRUZ Fundação Oswaldo Cruz</div></div><div><div><div>COGIC Coordenação de Gerenciamento de Infraestrutura e Construção</div></div></div></div><div>NOME DO PRÉDIO / ÁREA</div><tr><td colspan="6">SEGETRANS - SERV. GERENC. TRANSPORTES / COGIC</td></tr><tr><td colspan="2">OBJETIVO</td><td>CAMPUS</td><td colspan="2">TERRENO LEOPOLDO BULHÕES</td><td>SETOR</td></tr><tr><td colspan="2">CONSTRUÇÃO</td><td colspan="3"></td><td>EDIFICAÇÃO</td></tr><tr><td colspan="2">Nº PRÉDIO</td><td>Nº DA META</td><td>C.O.E. / G.R.</td><td>Nº PRANCHA</td><td rowspan="2">PAI-001</td></tr><tr><td colspan="2">584</td><td>2021-026</td><td>2025.01.13.11</td><td>P684A01A</td></tr><tr><td colspan="3">TIPO DE PROJETO / SUBTIPO DE PROJETO</td><td colspan="3">FASE</td></tr><tr><td colspan="3">PAISAGISMO</td><td colspan="3">PROJETO EXECUTIVO</td></tr><tr><td colspan="3">TÍTULO DA PRANCHA</td><td colspan="3">EMIÇÃO INICIAL</td></tr><tr><td colspan="3">PL DE SITUAÇÃO</td><td colspan="3">22/01/2025</td></tr><tr><td colspan="3">COORDENADOR DA META</td><td colspan="3">ESCALA</td></tr><tr><td colspan="3">SILVIA ARAUJO</td><td colspan="3">INDICADA</td></tr><tr><td colspan="3">EQUIPE</td><td colspan="3">CRESCAU</td></tr><tr><td colspan="3">ARCHITECTUS</td><td colspan="3">A28877-2</td></tr><tr><td colspan="6">NOTA: Hemiélico: Sul; Coordenadas planas retangulares: do tipo Grade (UTM); Zona ou Fuso: M; Datum Horizontal: SIRGAS 2000</td></tr></div></div>						SEGETRANS - SERV. GERENC. TRANSPORTES / COGIC						OBJETIVO		CAMPUS	TERRENO LEOPOLDO BULHÕES		SETOR	CONSTRUÇÃO					EDIFICAÇÃO	Nº PRÉDIO		Nº DA META	C.O.E. / G.R.	Nº PRANCHA	PAI-001	584		2021-026	2025.01.13.11	P684A01A	TIPO DE PROJETO / SUBTIPO DE PROJETO			FASE			PAISAGISMO			PROJETO EXECUTIVO			TÍTULO DA PRANCHA			EMIÇÃO INICIAL			PL DE SITUAÇÃO			22/01/2025			COORDENADOR DA META			ESCALA			SILVIA ARAUJO			INDICADA			EQUIPE			CRESCAU			ARCHITECTUS			A28877-2			NOTA: Hemiélico: Sul; Coordenadas planas retangulares: do tipo Grade (UTM); Zona ou Fuso: M; Datum Horizontal: SIRGAS 2000					
SEGETRANS - SERV. GERENC. TRANSPORTES / COGIC																																																																																								
OBJETIVO		CAMPUS	TERRENO LEOPOLDO BULHÕES		SETOR																																																																																			
CONSTRUÇÃO					EDIFICAÇÃO																																																																																			
Nº PRÉDIO		Nº DA META	C.O.E. / G.R.	Nº PRANCHA	PAI-001																																																																																			
584		2021-026	2025.01.13.11	P684A01A																																																																																				
TIPO DE PROJETO / SUBTIPO DE PROJETO			FASE																																																																																					
PAISAGISMO			PROJETO EXECUTIVO																																																																																					
TÍTULO DA PRANCHA			EMIÇÃO INICIAL																																																																																					
PL DE SITUAÇÃO			22/01/2025																																																																																					
COORDENADOR DA META			ESCALA																																																																																					
SILVIA ARAUJO			INDICADA																																																																																					
EQUIPE			CRESCAU																																																																																					
ARCHITECTUS			A28877-2																																																																																					
NOTA: Hemiélico: Sul; Coordenadas planas retangulares: do tipo Grade (UTM); Zona ou Fuso: M; Datum Horizontal: SIRGAS 2000																																																																																								